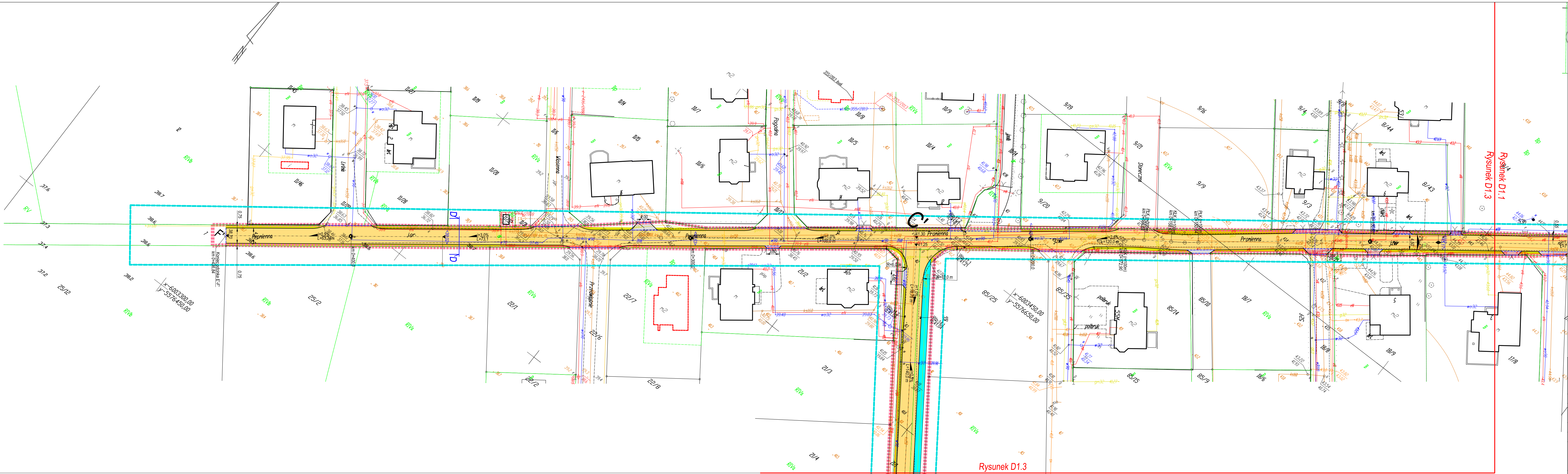














[illegible]

LEGENDA:

	- projektowana nawierzchnia z kostki betonowej
	- projektowany chodnik z kostki betonowej
	- projektowana nawierzchnia zjazdów z kostki betonowej
	- pobocze z kruszywa lub destruktu
	- zakres ETAP I
	- zakres ETAP II
	- zakres ETAP III
	- zakres kompetencji Wojewody Zachodniopomorskiego
	- projektowany krawężnik uliczny (światło + 10 cm)
	- projektowany krawężnik najazdowy (światło + 2 cm)
	- projektowane obrzeże betonowe

 <div> AOS Spółka z o.o. Spółka Komandytowa 75-712 Koszalin, ul. Wojska Polskiego 24-26 tel. 094 342 41 66, fax. 094 342 66 53, e-mail: aos@aos.pl, http: //www.aos.pl </div>	
Objekt:	Przebudowa dróg gminnych wraz z infrastrukturą techniczną - ETAP II
Adres:	7, 8/3, 8/9, 8/15, 8/29, 15/5, 16/2, 20, 21/1, 23/6, 85/36, 91/16, 91/45, 91/46, 91/47, 92/7, 93/4, 94/2, 95/3, 95/4, 107/1, 107/2, 108/1, 112/7, 113/1, 113/2, 118/2, 118/3, 118/9, obr. Komikowo
Branża:	DROGOWA
Treść:	Projekt zagospodarowania terenu
Inwestor:	Gmina Świeszyno Świeszyno 71 76-024 Świeszyno
Projektował:	mgr inż. Wojciech Łoś upr. nr ZAP/0146/POOD/14
Sprawdził:	mgr inż. Jacek Wołyniec upr. ZAP/0207/PWOD/13
Data: 07.2016 Skala: 1:500 Rys. D1.3	